

COMUNE DI COREGLIA ANTELMINELLI
PROVINCIA DI LUCCA






PIANO REGOLATORE GENERALE
PIANO STRUTTURALE

QUADRO PROPOSITIVO

**4 UNITA' TERRITORIALI ORGANICHE
ELEMENTARI: Zona Sud**

SCALA 1 : 10000

LEGENDA

- CONFINI COMUNALI
- UNITA' TERRITORIALI ORGANICHE ELEMENTARI
-  1. PIAN DI COREGLIA, GHIVIZZANO, CALAVORNO
-  2. COREGLIA ANTELMINELLI
-  3. LUCIGNANA
-  4. VITIANA
-  5. TEREGLIO

