



COMUNE DI COREGLIA ANTELMINELLI
 PROVINCIA DI LUCCA

PIANO REGOLATORE GENERALE
REGOLAMENTO URBANISTICO
VARIANTE




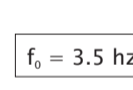
CARTA DELLE FREQUENZE NATURALI
E DEI DEPOSITI (f)
 Piano di Coreglia


aggiornamento secondo i criteri del D.P.G.R. 25/10/2011 n° 53/R e secondo la Variante al PAI del 2005 – Primo aggiornamento - Adottato dal Comitato Istituzionale nella seduta dell'8 Marzo 2013.




Settembre 2014

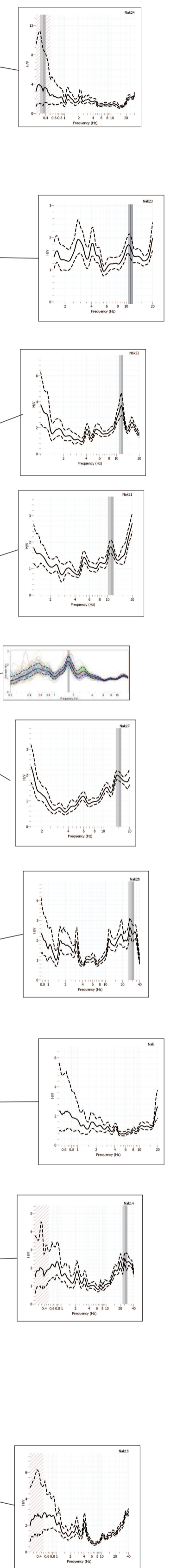
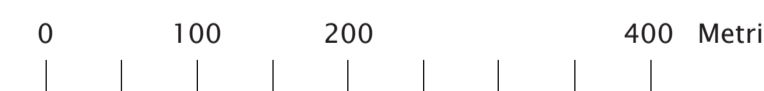
SCALA 1:10000

Legenda

-  Stazione microtremore (singola) - Indagine HVSR
-  Numero identificativo stazione microtremore eseguita per gli studi di MS
-  Numero identificativo stazione microtremore da indagini precedente (già esistente)
-  Valore della frequenza fondamentale

Aree caratterizzate da assenza di fenomeni di risonanza significativi
 nessun massimo relativo significativo nell'intervallo di frequenza di 0.1 - 20 hz

Aree caratterizzate da presenza di fenomeni di risonanza
 spessore atteso tra 100 m e 30 m ($1 \leq f_0 \leq 2$ Hz)
 spessore atteso tra 30 m e 10 m ($2 \leq f_0 \leq 8$ Hz)
 spessore atteso minore di 10 m ($f_0 > 8$ Hz)



Classi di frequenza f_0 (Hz)

