COMUNE DI COREGLIA ANTELMINELLI

PROVINCIA DI LUCCA

PIANO REGOLATORE GENERALE

REGOLAMENTO URBANISTICO

VARIANTE

CARTA DELLE MOPS
Ghivizzano - Calavorno

aggiornamento secondo i criteri del D.P.G.R. 25/10/2011 n° 53/R e secondo la Variante al PAI del 2005 – Primo aggiornamento - Adottato dal Comitato Istituzionale nella seduta dell'8 Marzo 2013.

Firmato digitalmente da
Florindo Granucci
CN = Granucci Florindo
O = non presente
C = IT

Settembre 2014

SCALA 1:10000

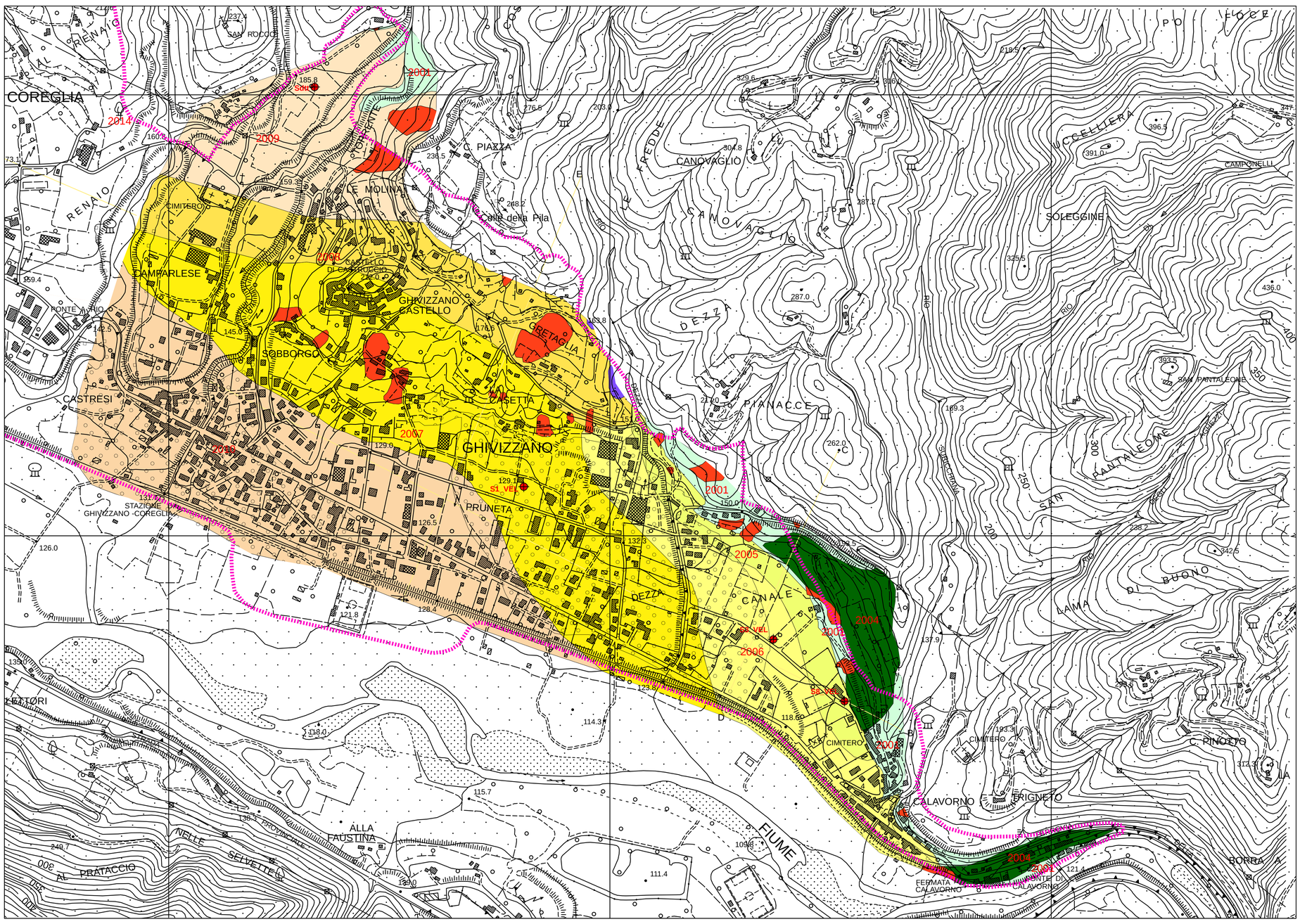

Legenda

Informazioni sul substrato

a) Lapideo — S — Stratificato

Formazione di riferimento:
Macigno: arenarie quarzoso feldspato micacee con intercalazioni siltitiche

Informazioni sui terreni di copertura

- Detrito di alterazione eluvio colluviale

Depositi alluvionali recenti

- Sabbie limose e argillose poco addensate (b1)
- Limo sabbioso poco addensato (b1)
- Ghiaie sabbiose addensate (b1)
- Ghiaie e sabbie (b1)
- Breccia molto addensata (b1)

Depositi alluvionali del ciclo fluviolacustre

- Argille e sabbie addensate e molto addensate (AFB)

QUADRO D'INSIEME

Zone stabili suscettibili di amplificazioni locali



SEZIONI LITOSTRATIGRAFICHE RAPPRESENTATIVE

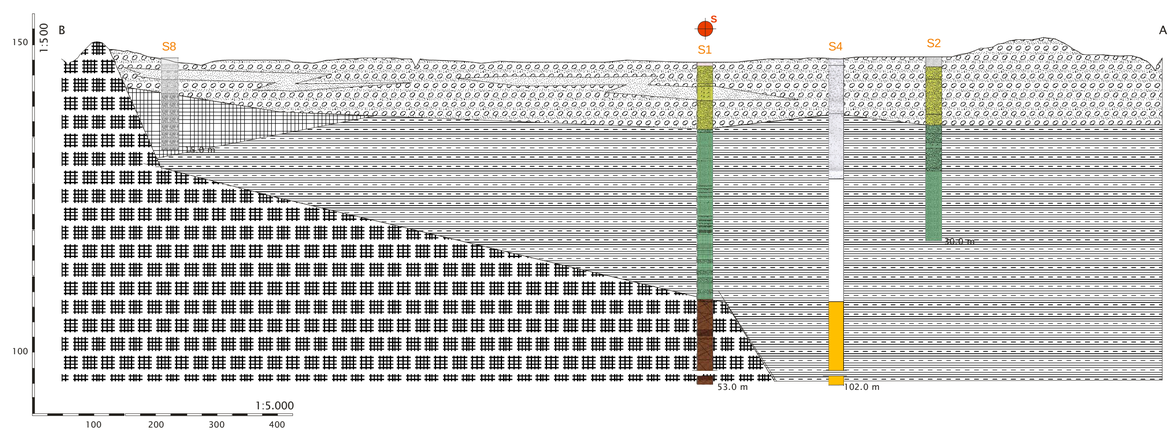

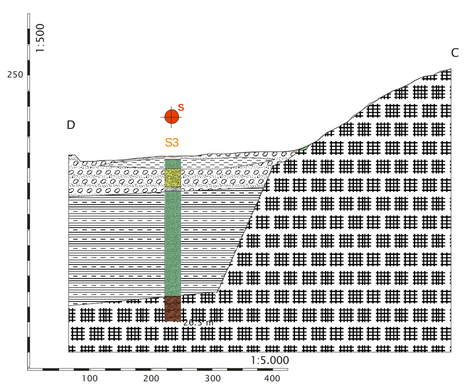

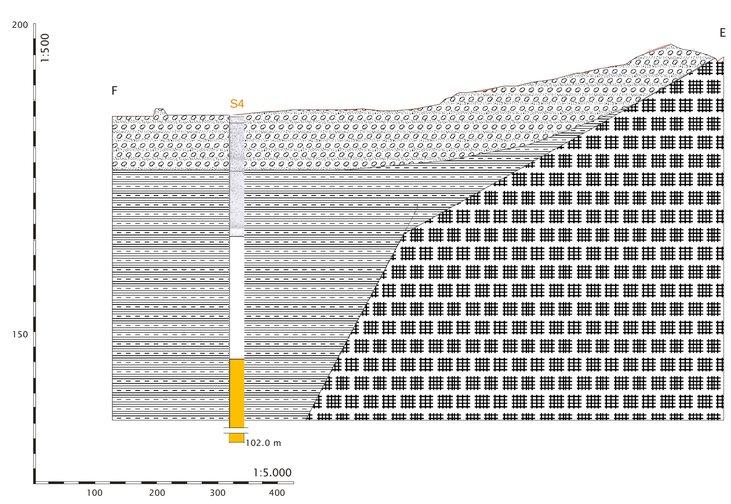

Zone suscettibili di instabilità

- Instabilità di versante (FR): Attiva
- Instabilità di versante (FR): Quiescente

Forme di superficie e sepolte

- Orlo di scarpata morfologica (10 – 20 m)
- Conoide alluvionale

- Sondaggio che intercetta il substrato
- A — B Traccia della sezione

0 100 200 400 Metri

Confine U.T.O.E. - Perimetro dei centri abitati