



Comune di Coreglia Antelminelli



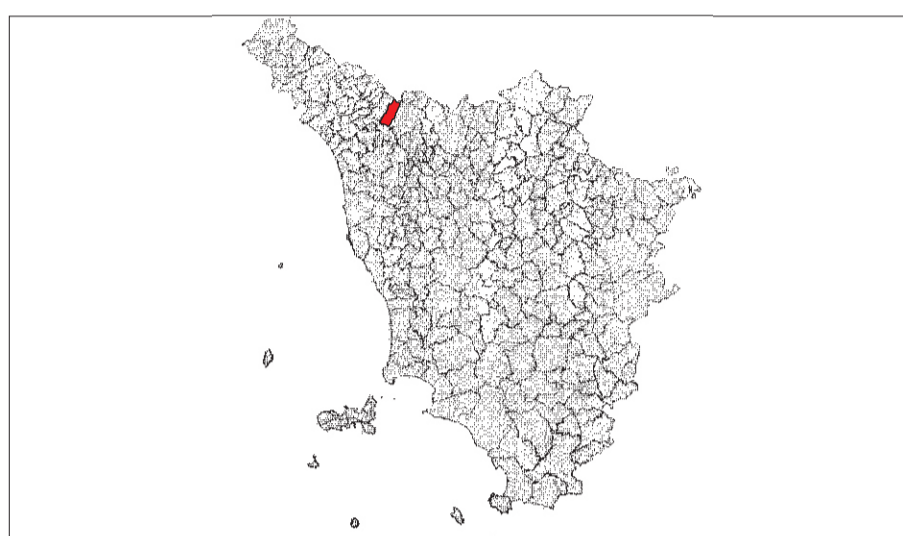
REGIONE  
TOSCANA

# VARIANTE AL REGOLAMENTO URBANISTICO DELOCALIZZAZIONE SCUOLA MEDIA GHIVIZZANO

## CARTA DELLE INDAGINI

scala 1 : 2.000








Regione Toscana  
Comune di Coreglia Antelminelli



Comune	Soggetto realizzatore	Data
	 geol. Florindo Granucci Corso Nazionale, 53 55025 Calavorno - Lucca tel. 0583 739407 cell. 347 5788371 e-mail: geologgranucci@yahoo.it	



### Legenda

-  Prova penetrometrica statica con punta meccanica (CPT)
-  Prova penetrometrica dinamica leggera
-  Sondaggio a carotaggio continuo che intercetta il substrato
-  Prova sismica in foro tipo Downhole
-  Profilo sismico a rifrazione
-  MASW
-  Stazione microtremore a stazione singola